















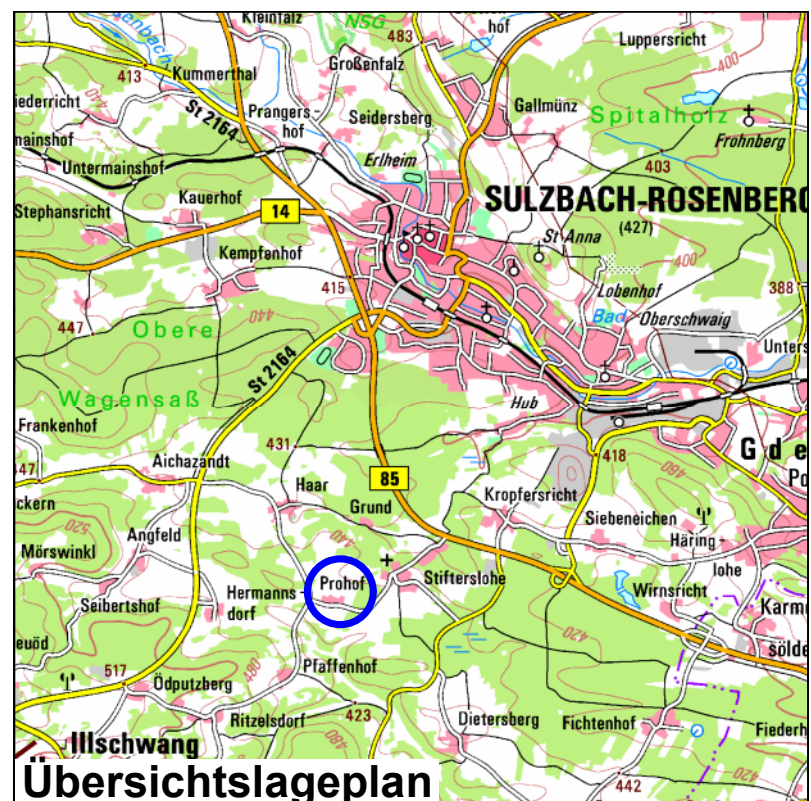


Legende

	Räumlicher Geltungsbereich der Änderung		Grünfläche nach § 5 Abs. 2 Nr. 5 BauGB
	Reine Wohngebiete nach § 3 BauNVO		Fläche für Maßnahmen zum Schutz, zur Pflege und zur Entwicklung von Boden, Natur und Landschaft nach § 5 Abs. 2 Nr. 10 BauGB, mit der Maßnahme "Ausgleichsfläche" nach § 5 Abs. 2a BauGB
	Allgemeine Wohngebiete nach § 4 BauNVO		Landschaftsschutzgebiet nach § 5 Abs. 4 BauGB
	Dorfgebiete nach § 5 BauNVO		amtlich kartiertes Biotop mit Nummer z. B. 6536-0024-01
	Dörfliche Wohngebiete nach § 5a BauNVO		Elektroleitung oberirdisch
	Landwirtschaft nach § 5 Abs. 2 Nr. 9 Buchstabe a) BauGB		Elektroleitung unterirdisch
	Wald nach § 5 Abs. 2 Nr. 9 Buchstabe b) BauGB		Anpassung des Flächennutzungsplans auf Grund der Aufstellung des Bebauungsplans "Prohof" im beschleunigten Verfahren § 13b BauGB
	Fläche für Abwasserbeseitigung nach § 5 Abs. 2 Nr. 4 BauGB Regenrückhalte- und Retentionsteich		
	Fläche für öffentliche Hauptverkehrszüge nach § 5 Abs. 2 Nr. 3 BauGB		



Stadt Sulzbach-Rosenberg Stadtteil Prohof



Fortschreibung des Flächennutzungs- und Landschaftsplans
35. Änderung: Wohn- und Mischgebiet

„Prohof Ost“
M. 1 : 2500

- Entwurf -

Planstand:
Vorentwurf 05.06.2025, geändert 01.10.2025
Entwurf 01.10.2025
Endfassung

Stadt Sulzbach-Rosenberg	Planverfasser Baureferat	Umweltbericht Neidl + Neidl Landschaftsarchitekten und Stadtplaner Partnerschaft mbB	Vorhabenträger
Stefan Frank Erster Bürgermeister	Matthias Seitz Stadtbaumeister	David Neidl M. Eng.	Uwe Schall

Wirksamer Flächennutzungs- und Landschaftsplan

35. Änderung des Flächennutzungs- und Landschaftsplans

