
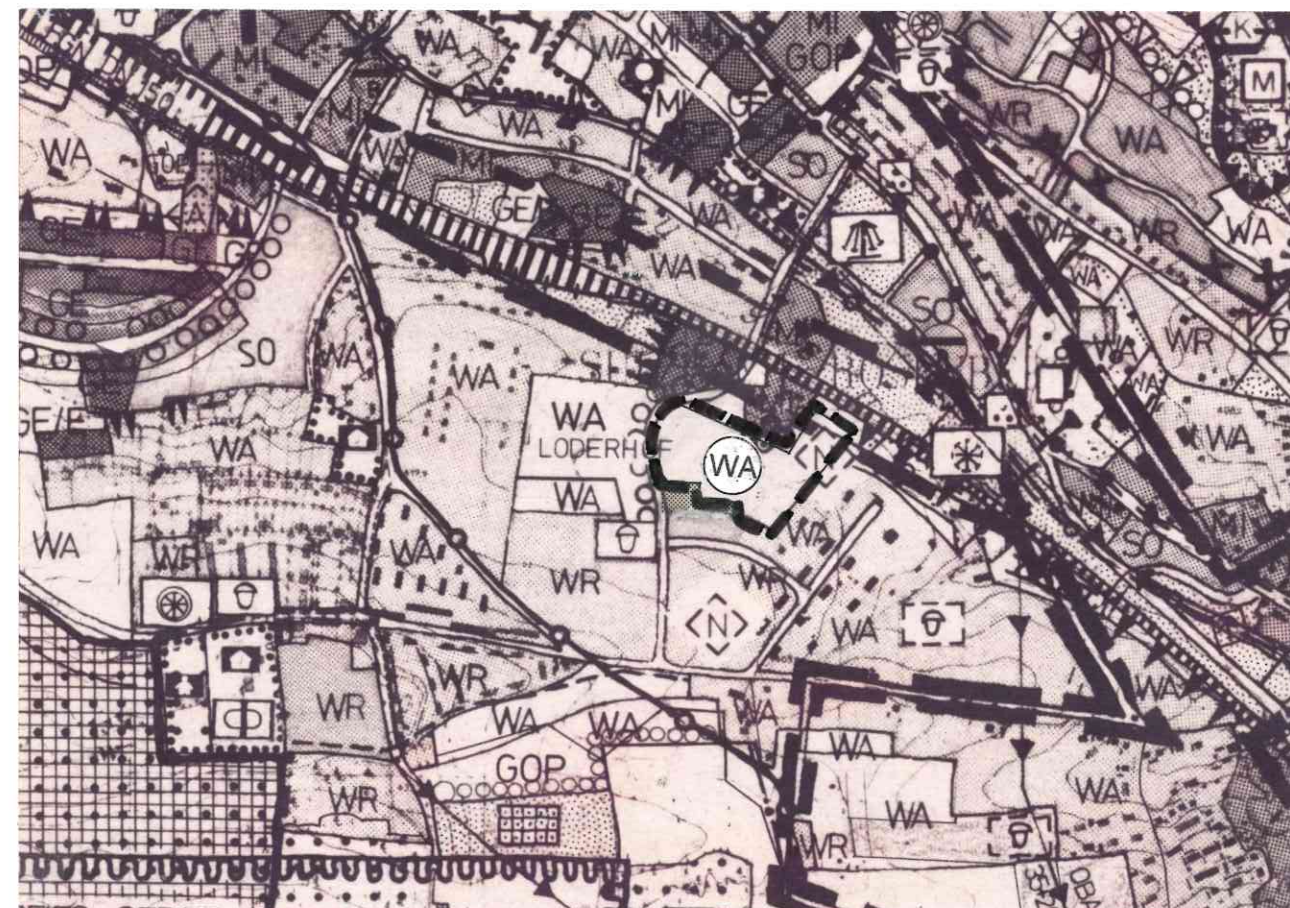


Geplante Änderung

M. 1 : 10000



9. Änderung des Flächennutzungs- u. Landschaftsplans
 Stadt Sulzbach - Rosenberg
 Landkreis Amberg - Sulzbach

Baugebiet „Loderhof BA III“

Stadt Sulzbach-Rosenberg

Sulzbach-Rosenberg, 07.01.1999

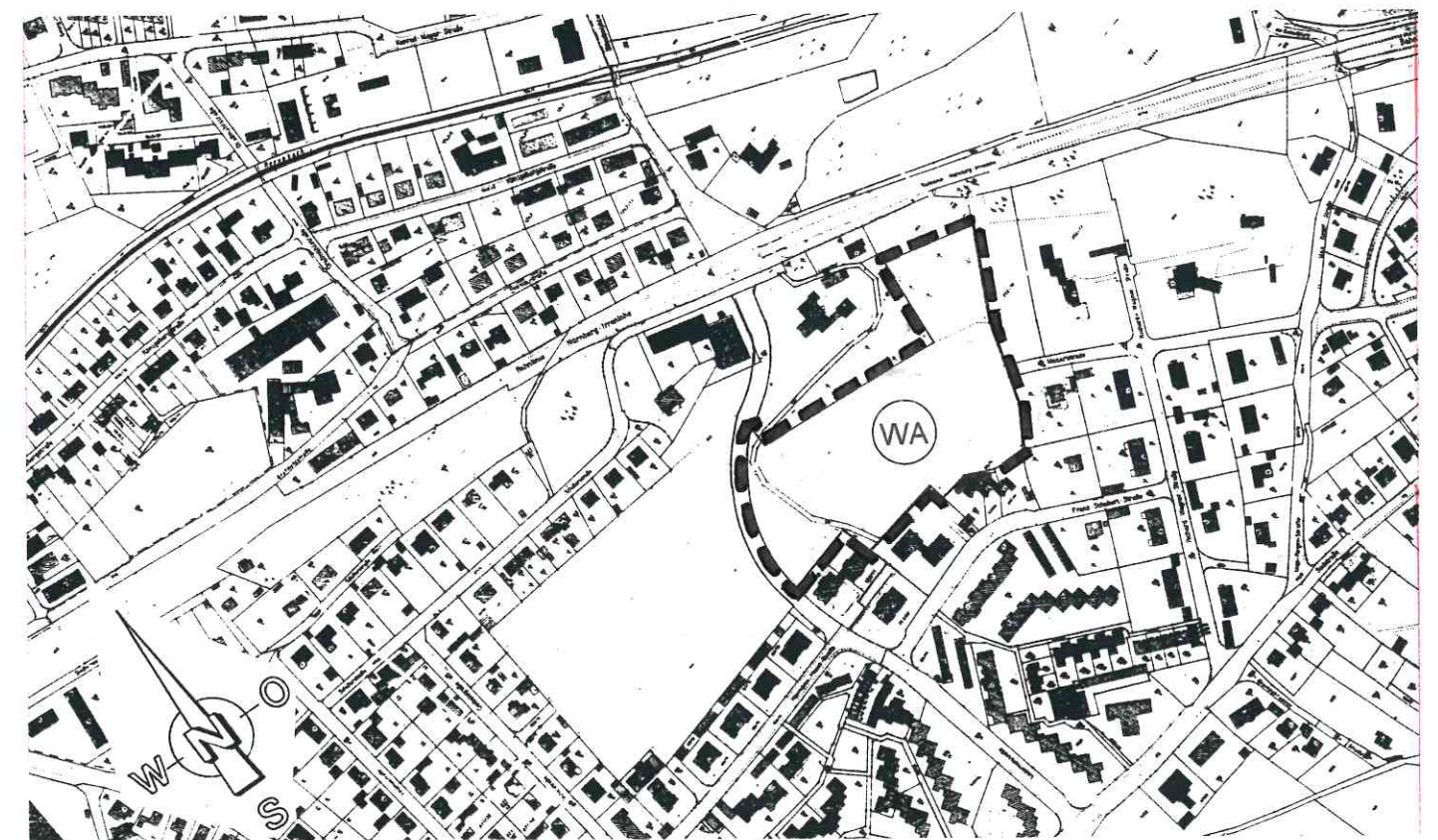
Stadtbauamt 14.10.1999

Geismann
 1. Bürgermeister

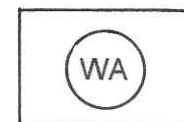
Rebhan
 Stadtbaumeister

Auszug aus dem Katasterplan

M. 1 : 5000



Legende



allgemeines Wohngebiet

§ 4 Baunutzungsverordnung (BauNVO)



Grenze des räumlichen
 Geltungsbereichs

9. Änderung des Flächennutzungs- u. Land-
 schaftsplans (Loderhof BA III)