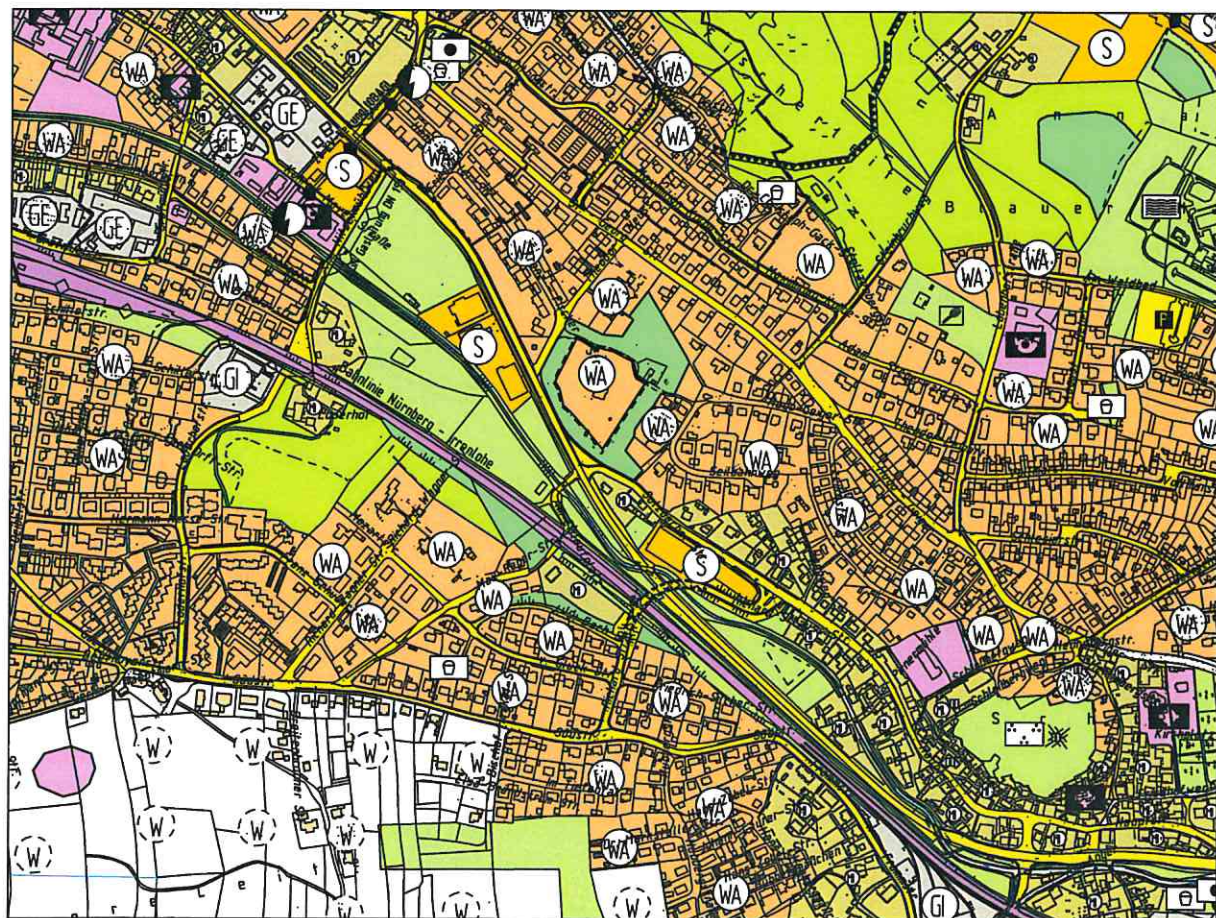




Geplante Änderung

M. 1 : 10000



14. Änderung des Flächennutzungs- u. Landschaftsplans

Stadt Sulzbach - Rosenberg

Zusätzliche Nutzung für betreutes Wohnen um die sog. „Flick-Villa“

Stadt Sulzbach-Rosenberg

Sulzbach-Rosenberg, 08.06.2006

Stadtbauamt geä. 27.12.2006

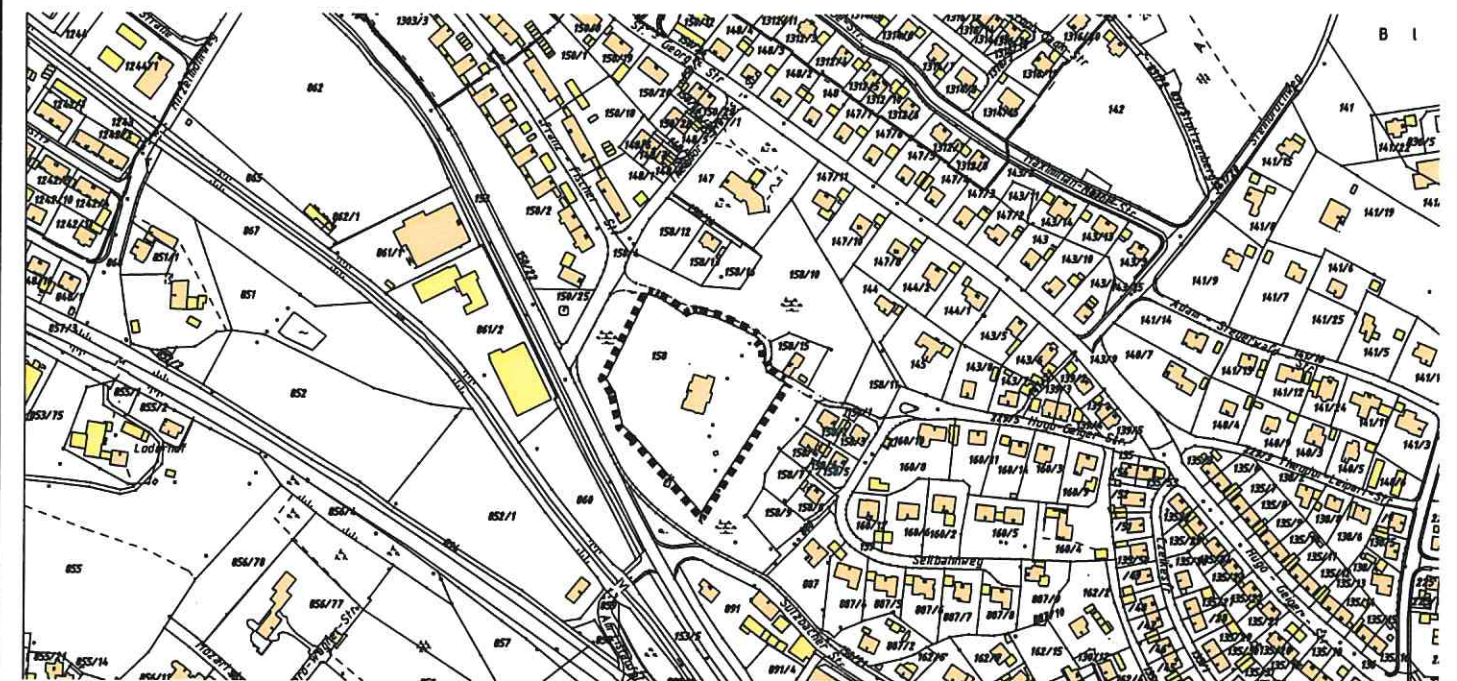
geä. 19.06.2007

Geismann
1. Bürgermeister

Rebhan
Stadtbaumeister

Auszug aus dem Katasterplan

M. 1 : 5000




Legende



Geltungsbereich



Allgemeines Wohngebiet



Waldfläche

14. Änderung des Flächennutzungs-
Landschaftsplans (Flick-Park)

§ 4 Baunutzungsverordnung (BauNVO)

Waldfläche Bestand

Weitere Ausführungen zur 14. Änderung des Flächennutzungs- und Landschaftsplans, zusätzliche Nutzung für betreutes Wohnen um die sog. "Flick-Villa", wie die Legende, Bebauungsvorschriften, Begründung, eingearbeiteter Grünordnungsplan mit grünordnerischen Festsetzungen, sowie der Umweltbericht, können den Unterlagen des parallel durchgeführten Änderungsverfahrens des Bebauungs- und Grünordnungsplans „Theodor-Heuss-Str.“, erstellt durch die Planungsgruppe Meiler, Dittmann und Partner (MDP) und Landschaftsarchitekten Neidl, alle Sulzbach-Rosenberg, entnommen werden.