




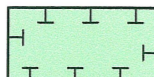



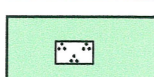



Legende

	Geltungsbereich	16. Änderung des Flächennutzungs- u. Landschaftsplans Wohngebiet "Am Lohfeld"	
	Allgemeines Wohngebiet	§ 4 Baunutzungsverordnung (BauNVO)	
	Dorfgebiet	§ 5 Baunutzungsverordnung (BauNVO)	
	Sonstiges Sondergebiet z.B. Wochenendhausgebiet	§ 10 Baunutzungsverordnung (BauNVO)	
	Geplantes Wohngebiet Zeitlich nachrangige Baufläche		Grünfläche - Ausgleichsfläche
	Waldfläche		Private Grünfläche Streuobstwiese
	Landwirtschaftsfläche		Parkfläche



Fortschreibung des Flächennutzungs- und Landschaftsplans der
Stadt Sulzbach - Rosenberg

16. Änderung Wohngebiet „Am Lohfeld“

Stadt Sulzbach-Rosenberg

Geismann
Geismann
1. Bürgermeister

Sulzbach-Rosenberg, 16.07.2009

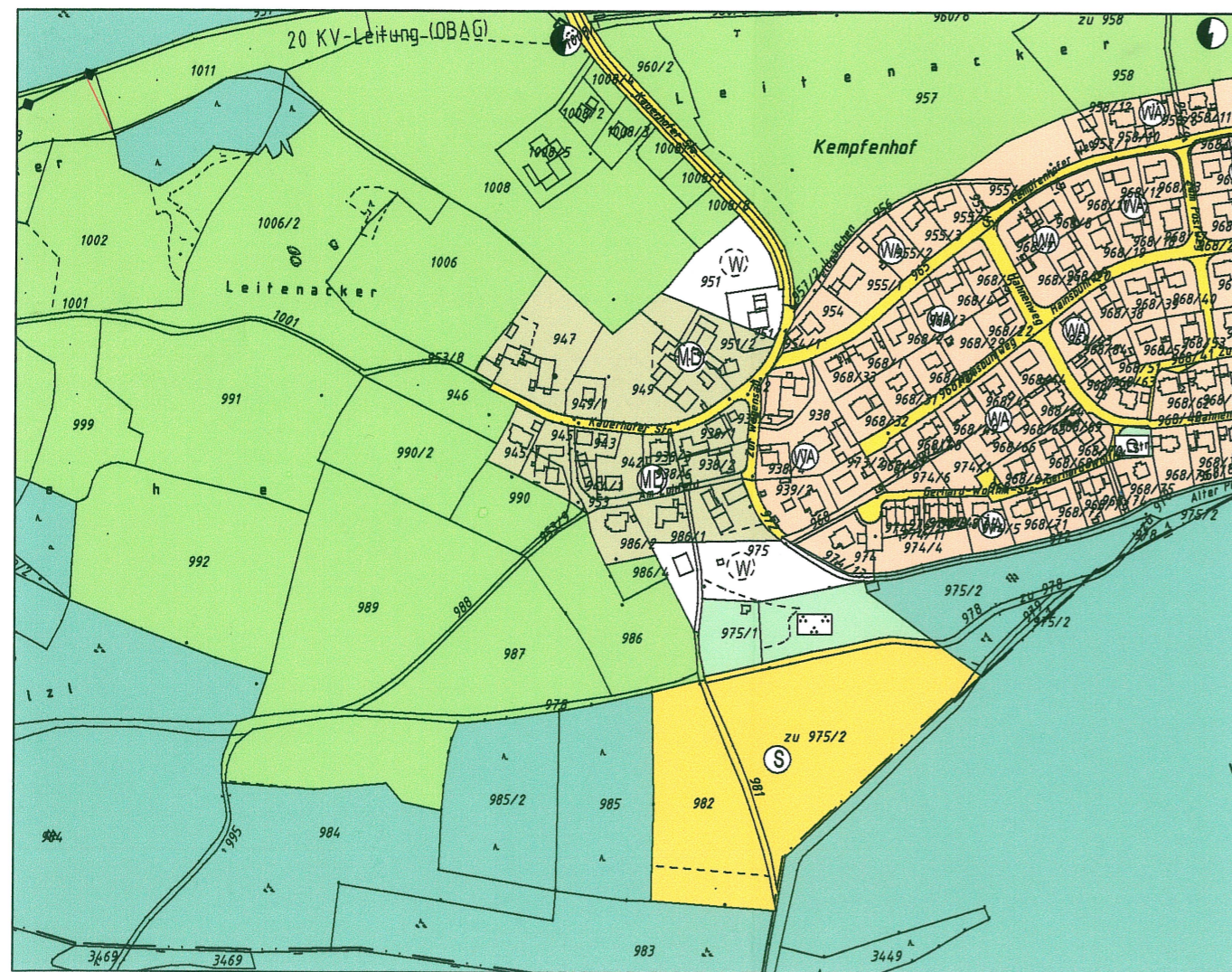
Stadtbaumeist geä. 05.11.2009

geä. 04.05.2010

geä. 30.07.2010

Schöllhorn
Schöllhorn
Stadtbaumeisterin

Rechtsgültiger Flächennutzungs- und Landschaftsplan M. 1 : 5000



Geplante Änderung M. 1 : 5000

