
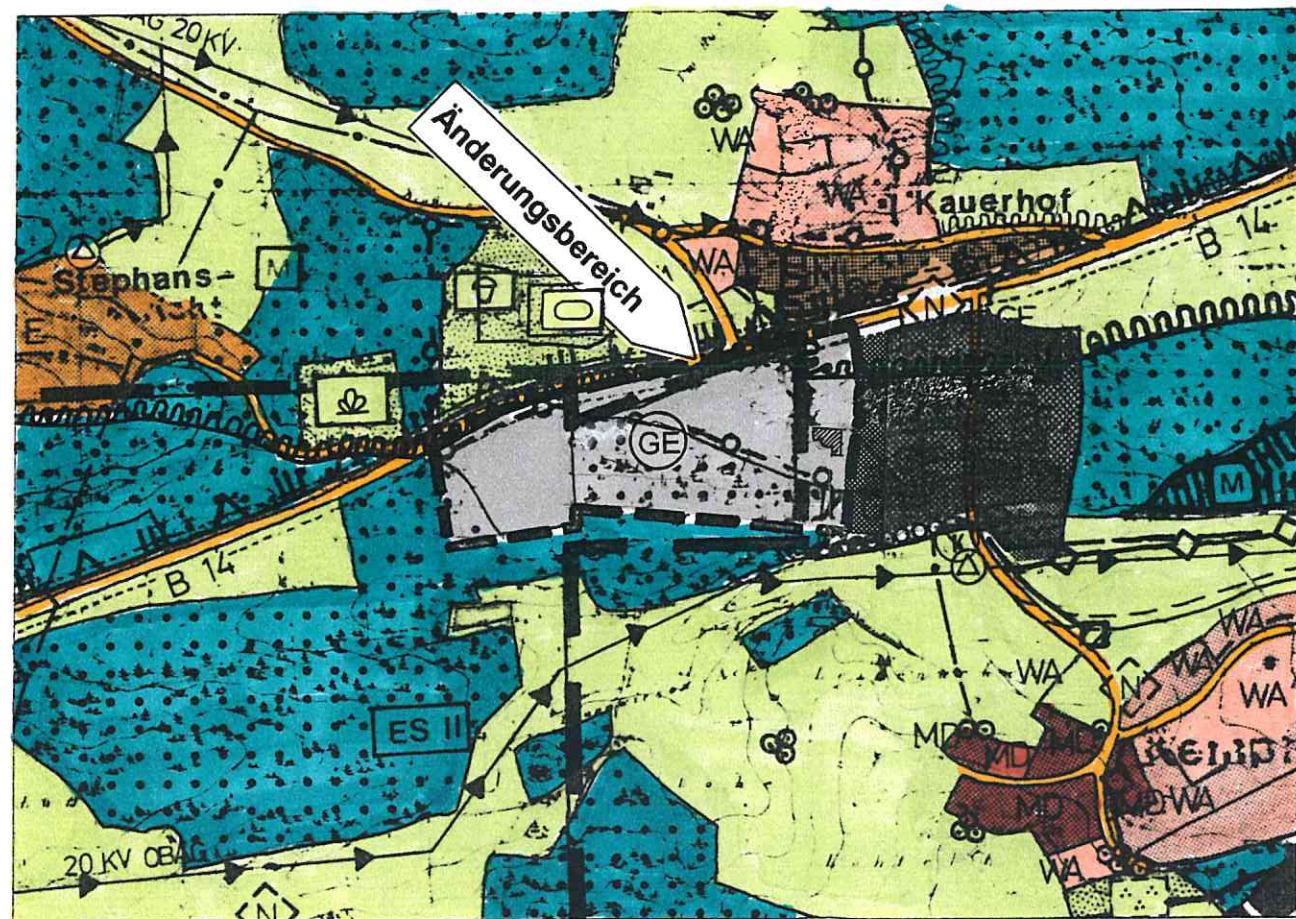


Geplante Änderung M. 1 : 10000



**11. Änderung des Flächennutzungs- u. Landschaftsplans
Stadt Sulzbach - Rosenberg
Landkreis Amberg - Sulzbach**

Erweiterung des Gewerbegebiets „Kauerhof“

Stadt Sulzbach-Rosenberg

Sulzbach-Rosenberg, 24.11.1997

Stadtbauamt erg. 02.07.1998

erg. 20.11.2000

Geismann

erg. 08.08.2001

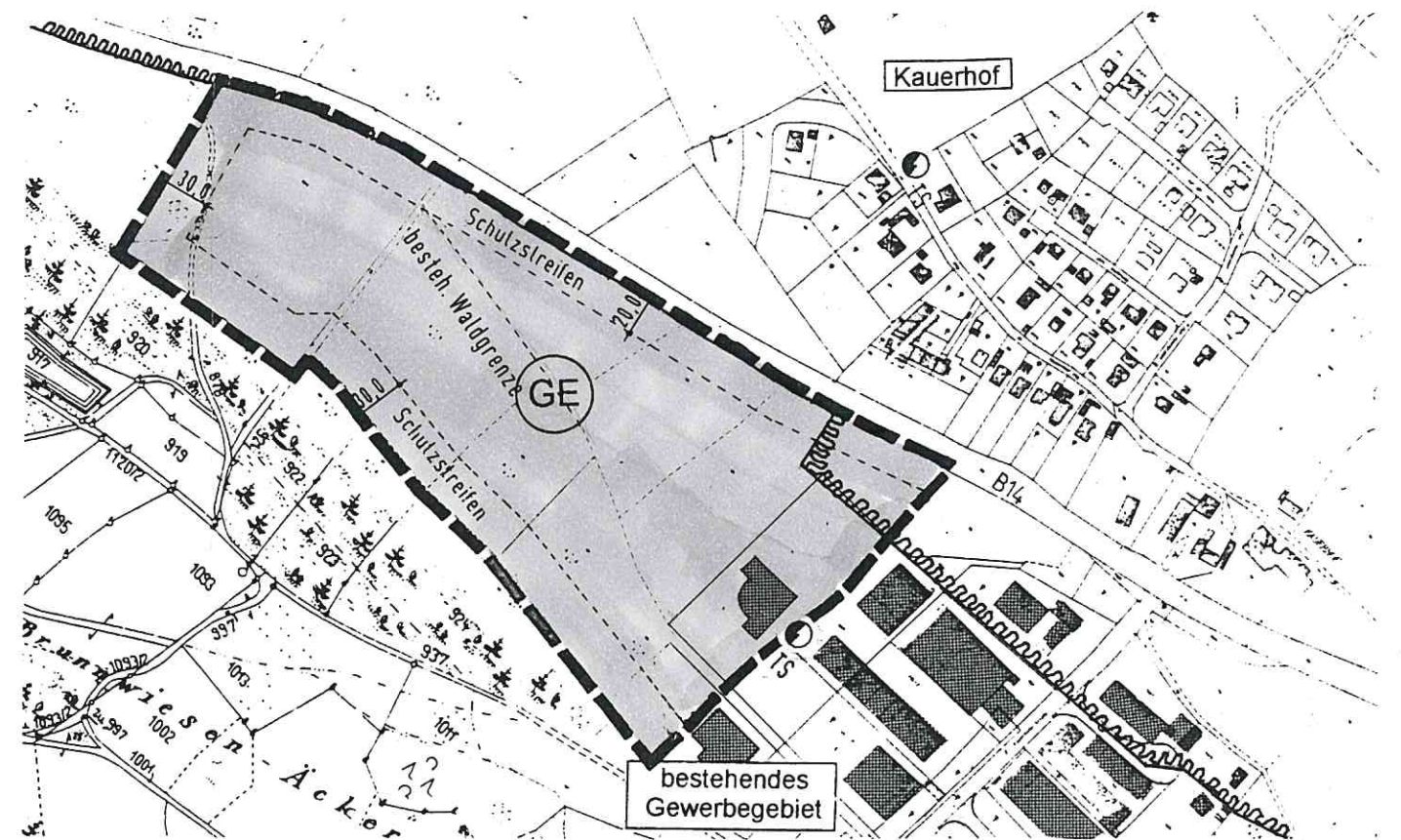
1. Bürgermeister

erg. 26.04.2005

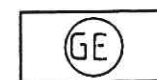
[Handwritten signature]
Stadtbaumeister

Auszug aus dem Katasterplan

M. 1 : 5000



Legende




Gewerbegebiet

§ 8 Baunutzungsverordnung
(BauNVO)



Grenze des räumlichen
Geltungsbereichs

11. Änderung des Flächennutzungs-
u. Landschaftsplans (Kauerhof)



Wasserschutzzone



Elektrizität
(Trafostation)