









BESTAND

-  intensiv bewirtschafteter Acker
-  vorh. Baum (Erhalt)
-  Landschaftsschutzgebiet LSG 00191.05 "Trockental oberhalb Ammerthal mit Hainsburg"
-  Oberirdische Stromleitung mit Schutzzonenbereich
-  unterirdische Wasserleitung des Zweckverbandes zur Wasserversorgung der Illschwang Gruppe

PLANUNG

-  Räumlichen Geltungsbereich des Bebauungsplans nach § 9 Abs. 7 BauGB
-  Baugrenzen nach § 23 BauNVO



Stadt Sulzbach-Rosenberg

Bebauungs- und Grünordnungsplan

Sondergebiet "Photovoltaikanlage Ochsenäcker"

Bestandsplan Umweltbericht
in der Fassung des Satzungsbeschlusses vom 24.10.2023

Planstand:
Vorentwurf 14.11.2022
Entwurf 07.04.2023
Endfassung: 07.04.2023

Maßstab: 1 : 2.000

Planverfasser:
 **INGENIEURBERATUNG GMBH**
 INGENIEURE ■ STADTPLANER ■ LANDSCHAFTSARCHITEKTEN
 92507 Nabburg - Windpailßing 8 - Tel: 09606/5489998 - Fax: 09606/1324 - Mail: info@rf-ingenieure.de