

**Planinhalt**  
 Lageplan des förmlich festgelegten Sanierungsgebietes „Altstadt Sulzbach I“

**Darstellung**  
 ohne Maßstab

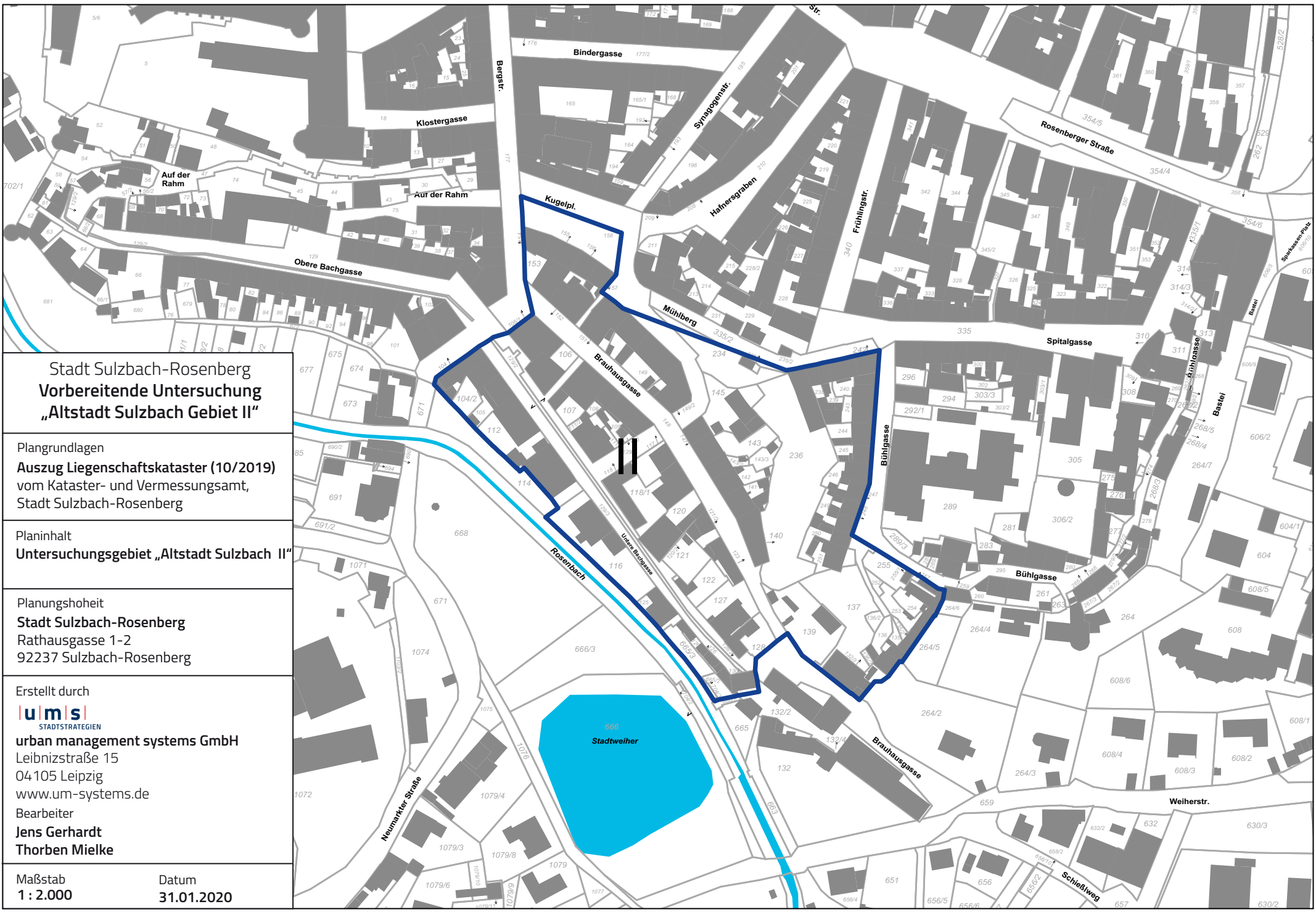
**Planungshoheit**  
 Stadt Sulzbach-Rosenberg  
 Luitpoldplatz 25  
 92237 Sulzbach-Rosenberg


**Planverfasser**  
 |u|m|s| STADTSTRATEGIEN  
 Leibnizstraße 15  
 04105 Leipzig

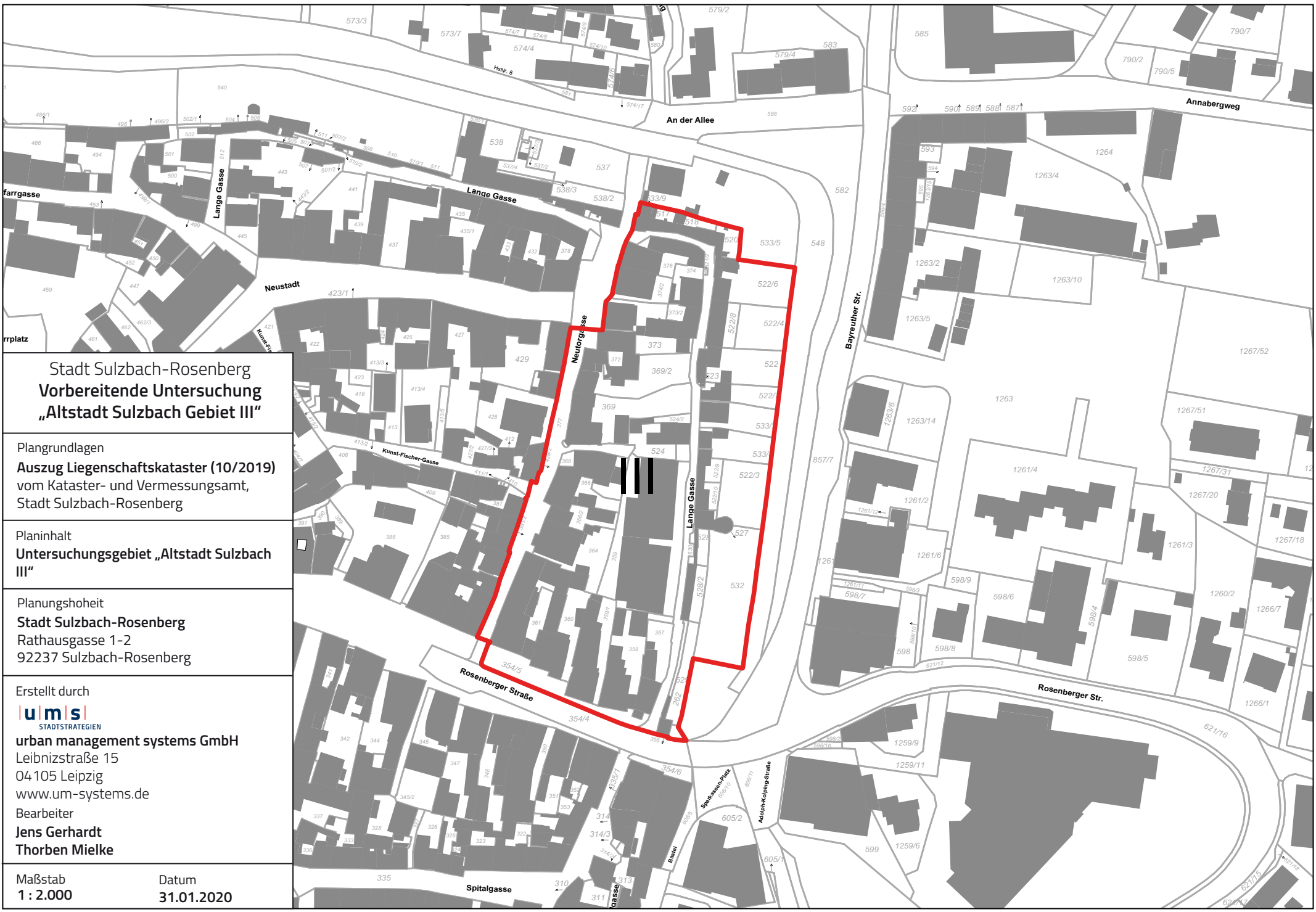
**Planstand**  
 16.04.2021

**Legende**

- Grenze des Sanierungsgebietes
- Biotopkartierung



<p>Stadt Sulzbach-Rosenberg  <b>Vorbereitende Untersuchung</b>  <b>„Altstadt Sulzbach Gebiet II“</b></p>	
<p>Plangrundlagen  <b>Auszug Liegenschaftskataster (10/2019)</b>          vom Kataster- und Vermessungsamt,          Stadt Sulzbach-Rosenberg</p>	
<p>Planinhalt  <b>Untersuchungsgebiet „Altstadt Sulzbach II“</b></p>	
<p>Planungshoheit  <b>Stadt Sulzbach-Rosenberg</b>          Rathausgasse 1-2          92237 Sulzbach-Rosenberg</p>	
<p>Erstellt durch    <b>urban management systems GmbH</b>          Leibnizstraße 15          04105 Leipzig          www.um-systems.de          Bearbeiter  <b>Jens Gerhardt</b>  <b>Thorben Mielke</b></p>	
<p>Maßstab  <b>1 : 2.000</b></p>	<p>Datum  <b>31.01.2020</b></p>




Stadt Sulzbach-Rosenberg  
**Vorbereitende Untersuchung**  
**„Altstadt Sulzbach Gebiet III“**

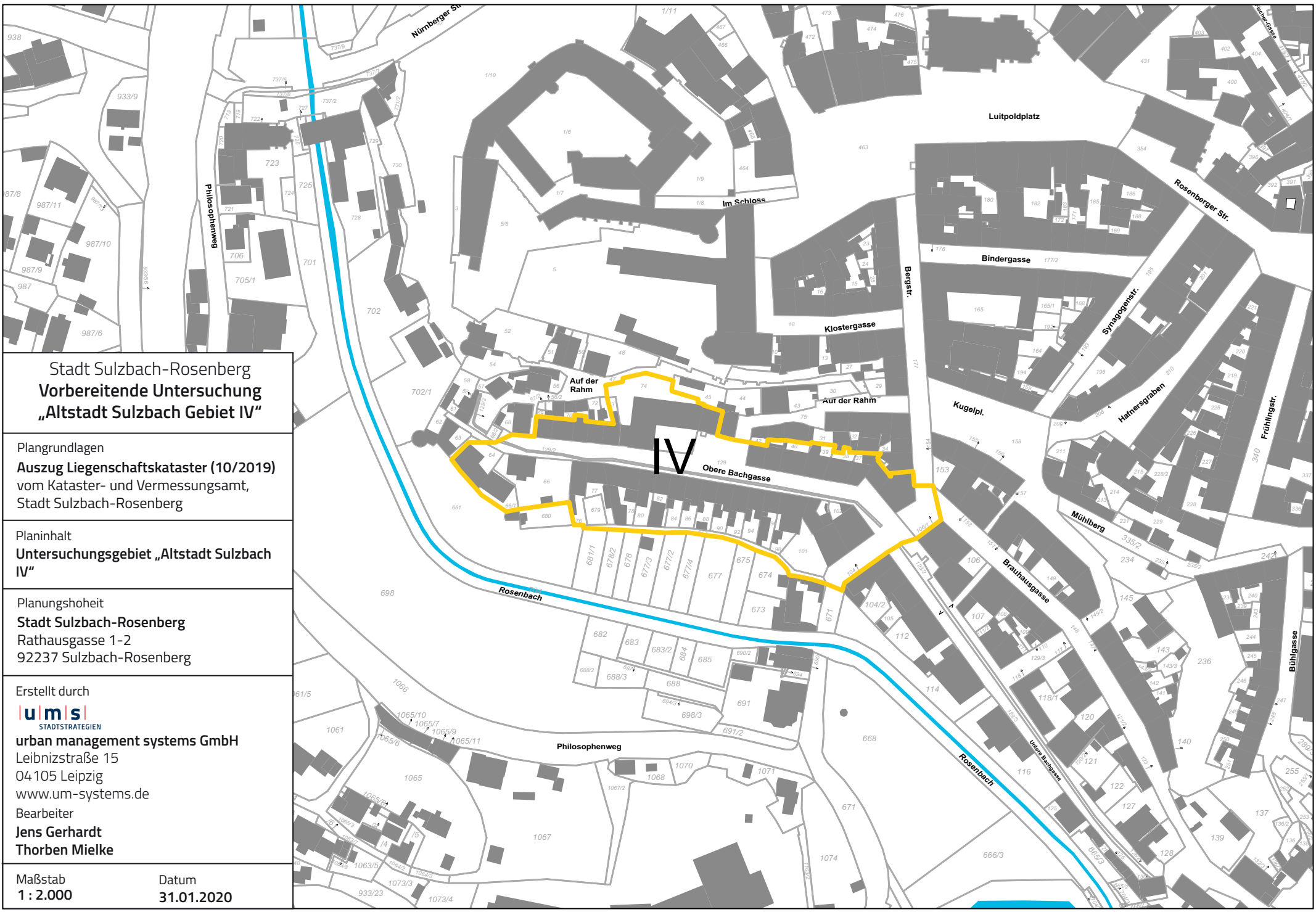
Plangrundlagen  
**Auszug Liegenschaftskataster (10/2019)**  
 vom Kataster- und Vermessungsamt,  
 Stadt Sulzbach-Rosenberg

Planinhalt  
**Untersuchungsgebiet „Altstadt Sulzbach III“**

Planungshoheit  
**Stadt Sulzbach-Rosenberg**  
 Rathausgasse 1-2  
 92237 Sulzbach-Rosenberg

Erstellt durch  
  
**urban management systems GmbH**  
 Leibnizstraße 15  
 04105 Leipzig  
 www.um-systems.de  
 Bearbeiter  
**Jens Gerhardt**  
**Thorben Mielke**

Maßstab                    Datum  
**1 : 2.000**                    **31.01.2020**



Stadt Sulzbach-Rosenberg  
**Vorbereitende Untersuchung**  
**„Altstadt Sulzbach Gebiet IV“**

Plangrundlagen  
**Auszug Liegenschaftskataster (10/2019)**  
vom Kataster- und Vermessungsamt,  
Stadt Sulzbach-Rosenberg

Planinhalt  
**Untersuchungsgebiet „Altstadt Sulzbach**  
**IV“**

Planungshoheit  
**Stadt Sulzbach-Rosenberg**  
Rathausgasse 1-2  
92237 Sulzbach-Rosenberg

Erstellt durch  
**u|ms**  
STADTSTRATEGIEN  
**urban management systems GmbH**  
Leibnizstraße 15  
04105 Leipzig  
www.um-systems.de  
Bearbeiter  
**Jens Gerhardt**  
**Thorben Mielke**

Maßstab  
**1 : 2.000**

Datum  
**31.01.2020**