








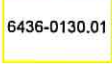

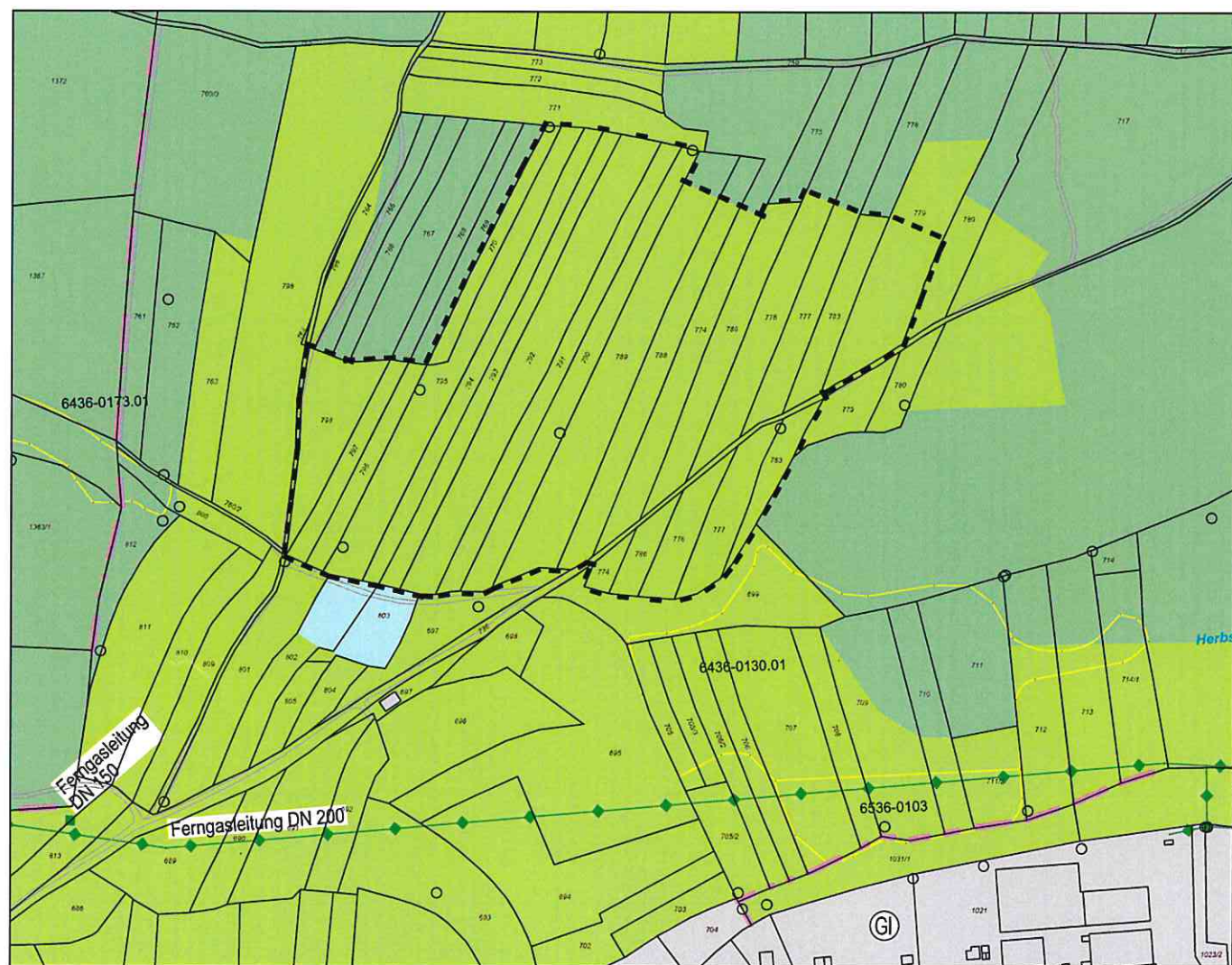


# Legende

	räumlicher Geltungsbereich der Änderung		Landwirtschaft nach § 5 Abs. 2 Nr. 9a BauGB
	Gemarkungsgrenze		Wald nach § 5 Abs. 2 Nr. 9b BauGB
	Sonstiges Sondergebiet nach § 11 BauNVO mit der Zweckbestimmung "Photovoltaikanlage (PV)"		Flächen für Maßnahmen zum Schutz, zur Pflege und zur Entwicklung von Boden, Natur und Landschaft nach § 5 Abs. 2 Nr. 10 BauGB (hier Ausgleichsfläche nach § 5 Abs. 2a BauGB)
	Industriegebiet nach § 9 BauNVO		amtlich kartiertes Biotop mit Nummer z. B. 6436-0130.01
	Grünfläche nach § 5 Abs. 2 Nr. 5 BauGB mit der Zweckbestimmung "Ausgleichsfläche"		Gasversorgungsanlagen unterirdisch (Leitungen, Kabel)
	Stillgewässer nach § 5 Abs. 2 Nr. 7 BauGB		

## Wirksamer Flächennutzungs- und Landschaftsplan



Vorhabenträger

Mario Münch  
Geschäftsführer Münch Power Systems GmbH & Co. KG

Stadt  
Sulzbach-Rosenberg  
*Michael Göth*  
Erster Bürgermeister

Sulzbach-Rosenberg, 03.11.2020  
Baureferat

*P. Schöllhorn*  
Petra Schöllhorn  
Stadtbaumeisterin

Stadt Sulzbach-Rosenberg



Fortschreibung des  
Flächennutzungs- und Landschaftsplans  
30. Änderung: Sondergebiet

„Photovoltaikanlage Striegel“  
M. 1:5000

in der Fassung des Wirksamkeitsbeschlusses  
vom 27.04.2021

## 30. Änderung des Flächennutzungs- und Landschaftsplans

