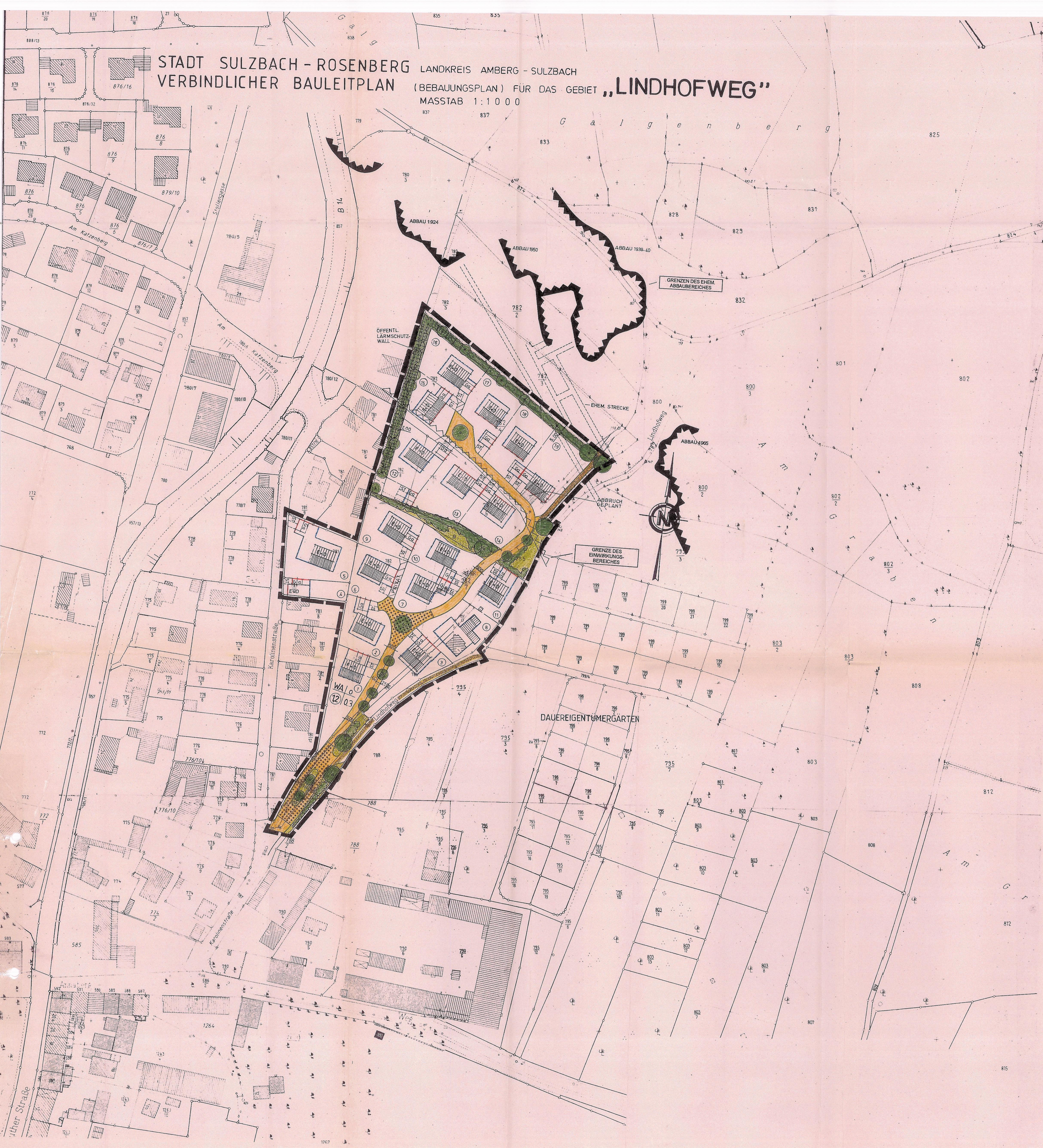
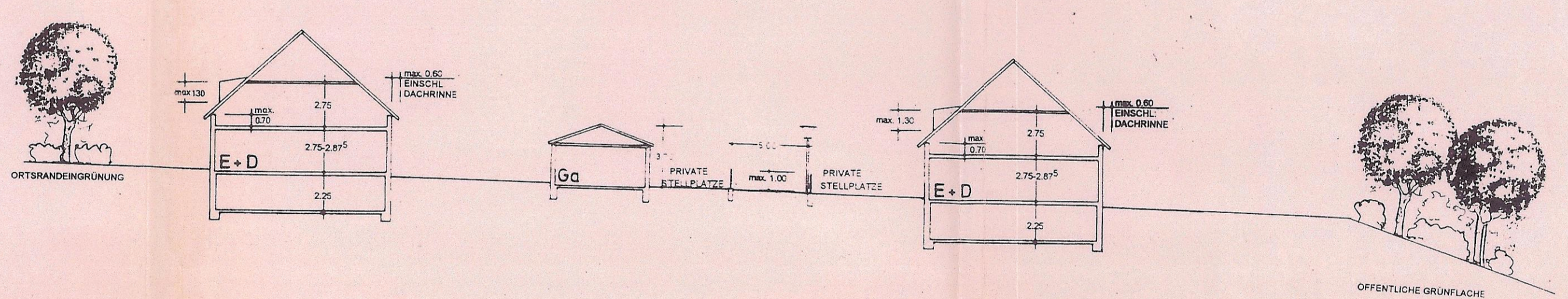


STADT SULZBACH - ROSENBERG LANDKREIS AMBERG - SULZBACH  
**VERBINDLICHER BAULEITPLAN (BEBAUUNGSPLAN) FÜR DAS GEBIET „LINDHOFWEG“**  
 MASSTAB 1:1000



**LEGENDE**

- BESTEHENDE WOHNBEBAUUNG
- BESTEHENDE NEBENGEBAUDE = GARAGEN
- GEPLANTE WOHNBEBAUUNG (Erdgeschoß und ausgebauter Dachgeschoß)
- GEPLANTE NEBENGEBAUDE = GARAGEN
- PRIVATE STELLPLÄTZE
- ÖFFENTLICHE VERKEHRSFLÄCHE (gepflastert)  
ÖFFENTLICHE PARKFLÄCHE (mit Bepflanzung)
- ÖFFENTLICHE VERKEHRSFLÄCHE (besondere Pflasterung)
- PRIVATWEG
- WASSERGEBUNDENE SCHOTTERDECKE
- BESTEHENDE GRUNDSTÜCKSGRENZEN
- GEPLANTE GRUNDSTÜCKSGRENZEN
- BAULINIE
- BAUGRENZE
- STRASSENBEGRENZUNGSLINIE
- LÄRMSCHUTZWALL (mit anfallendem Erdaushub der umliegenden Bebauung anzuschütten, öffentlich)
- EHEM. STRECKE
- GRENZEN DES EHEM. ABBAUBEREICHES
- GRENZE DES EINWIRKUNGSBEREICHES
- GRÜNORDERNERISCHE MASSNAHMEN (siehe Grünordnungsplan und grünordnerische Festsetzungen)

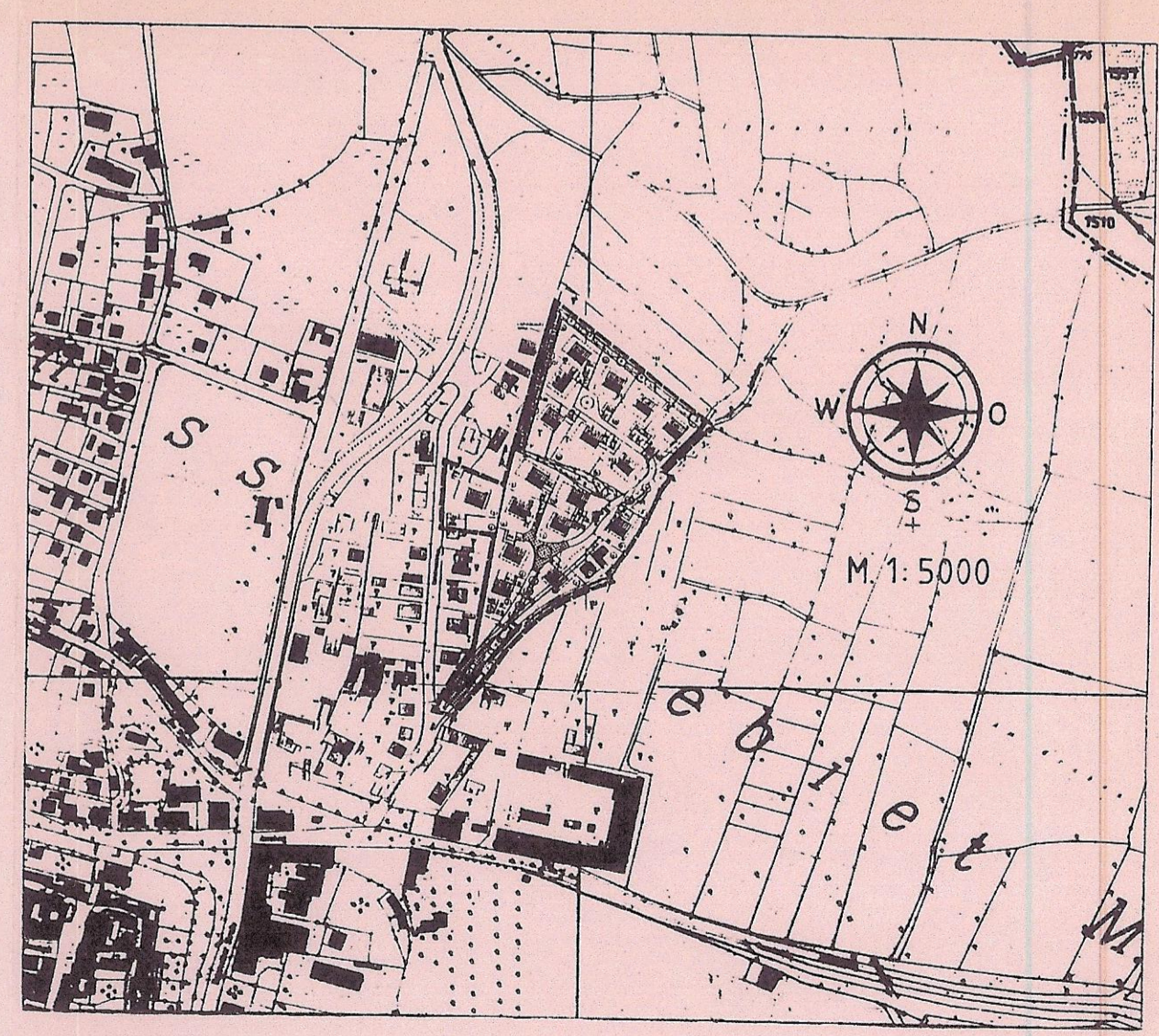


**REGELSCHNITT**

**VERFAHRENSVERMERKE**

- Beschluß des Stadtrates vom 24.11.1992 über die Aufstellung eines Bebauungs- und Grünordnungsplans, örtlich bekanntgemacht durch Bekanntmachung vom 08.12.1992 und 23.12.1992.
- Sulzbach-Rosenberg, den 23.12.1992  
Geismann, 1. Bürgermeister
- Bürgerinformation zur Erörterung des Bebauungs- und Grünordnungsplanentwurfs am 19.10.1993.
- Sulzbach-Rosenberg, den 20.10.1993  
Geismann, 1. Bürgermeister
- Beschluß des Stadtrates vom 02.11.1993 über die Billigung der Planung und öffentliche Auslegung.
- Sulzbach-Rosenberg, den 03.11.1993  
Geismann, 1. Bürgermeister
- Öffentliche Auslegung des Bebauungs- und Grünordnungsplans „Lindhofweg“ vom 01.12.93 bis einschließlich 31.12.1993 sowie Beteiligung der Träger öffentlicher Belange mit Schreiben vom 18.11.1993.
- Sulzbach-Rosenberg, den 03.01.1994  
Geismann, 1. Bürgermeister
- Beschluß des Stadtrates vom 24.05.1994 über die Billigung der aufgrund des Bergschadensgutachtens überarbeiteten Planung und über die auf die Änderung beschränkte Auslegung des Bebauungsplans.
- Sulzbach-Rosenberg, den 25.05.1994  
Geismann, 1. Bürgermeister
- Erneute öffentliche Auslegung des Bebauungs- und Grünordnungsplans „Lindhofweg“ vom 28.06.1994 bis einschließlich 13.07.1994 sowie Beteiligung der Träger öffentlicher Belange mit Schreiben vom 15.06.1994.
- Sulzbach-Rosenberg, den 14.07.1994  
Geismann, 1. Bürgermeister
- Beschluß des Stadtrates vom 04.10.1994 über die Behandlung der während der öffentlichen Auslegungen eingegangenen Einwendungen und Anregungen sowie über den Erluß der Satzung des Bebauungs- und Grünordnungsplans „Lindhofweg“.
- Sulzbach-Rosenberg, den 05.10.1994  
Geismann, 1. Bürgermeister
- Bekanntmachung zum Inkraftsetzen des Bebauungs- und Grünordnungsplans „Lindhofweg“.
- Sulzbach-Rosenberg, den  
Geismann, 1. Bürgermeister

**ÜBERSICHTSLAGEPLAN MASSTAB 1:5000**



**BEBAUUNGSPLAN "LINDHOFWEG"**

STADT SULZBACH-ROSENBERG LANDKREIS AMBERG-SULZBACH

Datum : 11.11.1992 geänd. : 09.12.1992 geänd. : 19.10.1993	geänd. : 06.05.1994 geänd. : 10.08.1994	MASSTAB: 1:1000
STADT SULZBACH-ROSENBERG Geismann 1. Bürgermeister		STADTBAUAMT SULZBACH-ROSENBERG Mizler Bauamtsleiter