














# Legende

- |   |   |   |  |
|---|---|---|--|
|  | Änderungsbereich  |  | Fläche für die Landwirtschaft nach § 5 Abs. 2 Nr. 9a BauGB |
|  | Grenze des Stadtgebietes  |  | Wald nach § 5 Abs. 2 Nr. 9b BauGB                          |
|  | Allgemeine Wohngebiete nach § 4 BauNVO  |  | Landschaftsschutzgebiet                                    |
|  | Gewerbegebiete nach § 8 BauNVO  |  | Wasserschutzgebiet   |
|  | Fläche für den Gemeinbedarf nach § 5 Abs. 2 Nr. 2a BauGB mit der Zweckbestimmung Schule     |  | Regenüberlaufbecken/ -teiche Regenrückhaltebecken/ -teiche |
|  | Sonstige Sondergebiete nach § 11 BauNVO mit der Zweckbestimmung Bereitschaftspolizei (BEPO) |  | amtlich kartiertes Biotop mit Nummer z. B. 6436-0127       |
|  | Grünfläche Verkehr (straßenbegleitend) nach § 5 Abs. 2 Nr. 5 BauGB                          |   |  |

## Stadt Sulzbach-Rosenberg

Fortschreibung des  
Flächennutzungs- und Landschaftsplans  
27. Änderung: Sondergebiet

„Fahrübungsplatz BePo“

M. 1:5000

in der Fassung des Wirksamkeitsbeschlusses  
vom 26.03.2019

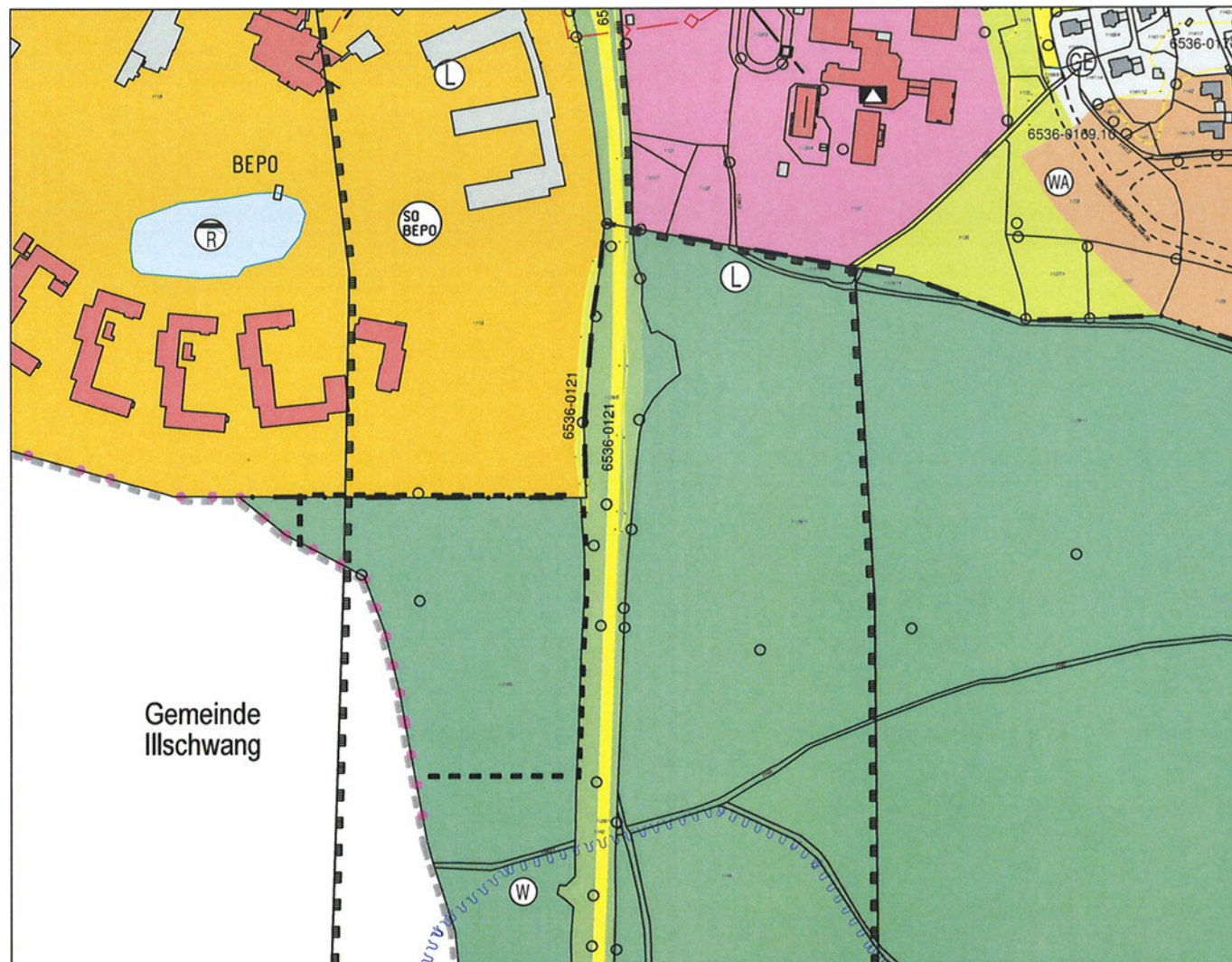


Stadt  
Sulzbach-Rosenberg  
*Michael Göth*  
Michael Göth  
Erster Bürgermeister

Sulzbach-Rosenberg, 04.07.2018  
Stadtbauamt  
*P. Schöllhorn*  
Petra Schöllhorn  
Stadtbaumeisterin



## Wirksamer Flächennutzungs- und Landschaftsplan



## 27. Änderung des Flächennutzungs- und Landschaftsplans

